"de SNEUPER"

OFFICIEEL ORGAAN VAN DE VERENIGING VAN AMATEUR ARCHIEF-ONDERZOEKERS
VERBONDEN AAN HET STREEKARCHIEF TE DOKKUM

1 JAARGANG - NO. 3



"DE SNEUPER" - eerste jaargang - nummer 3 - december 1987 -

Officieel orgaan van de Vereniging van Amateur Archiefonderzoekers te Dokkum.

Redaktie: Jaap Heeringa - Fennewei 22, Hantumeruitburen - 05198-1002
Eimert Smits - Rugebolstraat 19, Dokkum - 05190-4408
Reinder Tolsma - De Lyts Ein 16, Oosternijkerk - 05192-1593

VAN DE REDAKTIE

Het derde nummer van De Sneuper ligt thans voor u. Met dit nummer sluiten wij het eerste jaar van ons kontaktblaadje af. Toen wij hieraan begonnen hadden wij geen exact idee over het aantal keren dat het blaadje in het jaar zou verschijnen. We zouden wel zien hoeveel kopy wij van de leden zouden ontvangen. Immers het stond van te voren al vast dat niet de redaktie het kontaktblaadje zou volschrijven, maar dat dat het werk zou dienen te zijn van de leden van onze vereniging.
Het begint er op te lijken dat deze opzet gestalte begint te krijgen. De inbreng van de leden is thans groter dan in de twee voorgaande nummers.
Douwe Zwart schreef een fors artikel over de eendekooi onder Ee, waar eens zijn grootvader Anne Castelein kooiker was.
Een ander uit gebreid artikel is van de hand van Jacob van der Vaart, medewerker van de Fryske Akademy. In dit artikel gaat hij in op de opzet en werkwijze van het Kadaster- en Boerderijenprojekt. Over dit onderwerp heeft hij ook gesproken op de Algemene Vergadering (met collega Mo
Door de publikatie van dit stuk kan nu elk lid kennis nemen van dit pro-



Op deze foto, ca 1895, zien we JACOB JANS OSINGA en GRIETJE GERRITS BOUMA poserend met koets en met de toen al vaste hulp Kornelis Pieters Coree.
Deze foto vermoedelijk gemaakt op de Reidswal o/Metslawier.
Jacob was een zoon van Jan Fokkes Osinga en Antje Jacobs Elzinga.
Hun zoon Gerrit had later een café op de Reidswal waar nu loonbedrijf de Haan gevestigd is.

ES

jekt en zich eventueel opgeven als vrijwilliger (bij het bestuur). Van harte bij u aanbevolen.
Naast de nieuwe ledenlijst en de lijst met onderwerpen waaraan leden werken (helaas nog niet volledig: uw onderwerp doorgeven graag!) vindt u her en der verspreid wat "snypsnaren" uit de familiegeschiedenis van Eimert Smits. Hij verzorgde ook de Vraag en Aanbod items.
Tot slot. Na drie nummers hebt u wellicht een indruk gekregen over de manier waarop u zelf ook zou kunnen meewerken aan onze "Sneuper", daarom graag de copy voor de volgende Sneuper in de bus op de leeszaal deponeren of opsturen naar de redaktie.
De volgende Sneuper verschijnt rond 1 maart 1988.

VAN DE BESTUURSTAFEL 1.

Verheugd was het bestuur met de grote opkomst tijdens de eerste Algemene Vergadering van onze vereniging. Een 25-tal leden gaf blijk van belangstelling en zag o.a het volgende gebeuren.
-Tot bestuursleden werden verkozen de mensen die tot nu toe kontaktpersonen waren geweest: J.Heeringa, E.Smits en R. Tolsma.
-De financiën van de vereniging zien er goed uit: een ruim positief saldo.
-De Statuten van de vereniging werden besproken en met de volgende wijzigingen aangenomen:
+ het bestuur moet met een konkreet voorstel komen ten aanzien van het opleiden/begeleiden van nieuwe leden
+ de contributie zal voor februari van het nieuwe jaar betaald moeten worden. Iemand, na september lid geworden, betaalt pas het volgende jaar
+ het bestuur moet met een tariefsvoorstel komen aangaande het werk dat leden van de vereniging uit naam van onze vereniging, voor derden uitvoeren
+ verslagen van onderzoeken door de vereniging gemaakt, blijven eigendom van de vereniging

Intussen liggen de Statuten bij de notaris welke zal bekijken of ze aan de wettelijke normen voldoen. Daarna zal er een notariële akte van worden opgemaakt en worden de statuten van onze vereniging ingeschreven bij de Kamer van Koophandel.

-Als onderwerpen van onderzoek welke de vereniging (of enkele leden) op zich genomen heeft, werden genoemd:
+ het kopiëren van DTB's van de dorpen van Dongeradeel en Dokkum. (bijna klaar)
+ het samenstellen van een boerderijenboek voor de Friese Mij afdeling Oostdongeradeel. Hieraan werken 5 van onze leden mee.
+ Het samenstellen van een algemeen overzicht van alles wat er op het Gemeentearchief van Dongeradeel aanwezig is. Dit zal worden gedaan door H. Aartsma en S. van Tilburg.
+ Het assisteren van het personeel van het Streekarchivariaat tijdens de dinsdagavonden. Dit wordt gedaan door de drie bestuursleden en Dik de Jager. Zij hebben één keer per maand "dienst". (Zie ook oproep om meer hulp!!!)

-Aan het eind van deze welgeslaagde avond kregen de heren Van der Vaart en Mol van de Fryske Akademy het woord om het een en ander te vertellen van het Kadaster- en Boerderijenprojekt waaraan beiden werken. (Zie artikel van Van der Vaart)

VAN DE BESTUURSTAFEL 2.

Verheugend was ook het feit dat er een nieuwe streekarchivaris is benoemd. Het heeft wel enige tijd geduurd, immers de heer Keune heeft al per 1 juni officieel afscheid genomen. Toch zijn we erg bij dat er nu enige duidelijkheid is ontstaan rond het wel en wee van het Streekarchivariaat.
De nieuwe Streekarchivaris is de heer A. Medema uit Leusden. Hij is thans medewerker aan het gemeentearchief van Amersfoort en is per 1 maart 1988 benoemd.
Hij zal zich in een volgende Sneuper uitgebreid aan u voorstellen.
Het bestuur heet hem hierbij van harte welkom en hoopt op een vruchtbare samenwerking in de toekomst.

Tot slot nog een mededeling van de penningmeester. Aangezien de Algemene Ledenvergadering in de Statuten heeft opgenomen dat de contributie voor 1 februari betaald dient te worden, ziet hij in de komende maand graag uw ƒ 15,- contributie tegemoet.

Dan wenst het bestuur u Goede Kerstdagen en een Gezegend Nieuw Jaar.

Hierbij een foto van JAN BARTELES vd HOEK, geb.Damwoude 1843. samen met z'n vrouw Gristje Lieuwes de Jong, geb.Akkerwoude. Jan Barteles was een zoon van Bartele Johannes vd Hoek en Baukje Jans vd Meulen.
Gristje was een dochter van Lieuwe Johannes de Jong en Sijbouke Klases vd Houde.
Deze familie zou feitelijk VAN DER MEY moeten heten, gezien onderstaande akte, want in 1811 neemt BARTELE JOHANNES, geb. te Damwoude 1752. samen met z'n drie kinderen deze naam aan.....
Dus als U VAN DER HOEK heet, vraagt U zich dan maar eens af of het geen VAN DER MEY zou moeten zijn.

ES



Bartel Johannes wonende onder Damwoude
dezelve heeft verklaard dat hij aanneemt de
Naam van Van der Mey voor familienaam
en dat hij heeft twee Zonen en een Dochter te
weten Johannes oud 28 Jaar Trijntje oud 23 Jaar en Sop
oud 21 Jaar alle wonende te Damwoude en
is dezen door ons verstand als verklarende de
Komparant niet te kunnen schrijven dato Ut.

G. Kloosterman

Speciekohieren.
De belasting van de "vijf speciën" is in Friesland al in 1637 ingevoerd. Die vijf speciën bestonden uit:
1. Het hoofdgeld, door elke inwoner boven een bepaalde welstandsgrens verschuldigd. Kinderen beneden 12 jaar waren vrijgesteld, terwijl degenen die minder dan 600 carliguiden bezaten half hoofdgeld moesten betalen.
2. Het schoorsteengeld, verschuldigd voor elke in gebruik zijnde schoorsteen. Ook wel haardgeld genoemd.
3. Het hoorngeld, verschuldigd door bezitters van rundvee
4. Paardengeld en 5. Middel op de bezaaide landen
In de meeste Gemeentearchieven kan men echt een complete serie van deze kohieren vinden, lopende van 1748-1805; de speciekohieren werden jaarlijks vernieuwd. Deze kohieren zijn van groot belang, niet alleen om inzicht te krijgen in welstand en middelen van bestaan van de voorouders, maar vooral omdat de kohieren vermelden , waarheen of waarvandaan de inwoners verhuisden.Soms ook "vrouw overleden" of"een zoon getrouwd" enz.

Huwlijksfoto genomen op 2 Okt.1897 van:
BOTE GERBENS SCHOORSTRA,geb.Ternaard 1863, en JANTJE YNZES KROL,
geb.Ternaard 1876.

Raadpleging Burgerlijke Stand bij de Rijksarchieven

In de loop van 1985 werd door de Rijksarchivarissen voor de verschillende provincies een nieuwe regeling ingevoerd voor het gebruik van de registers van de Burgerlijke Stand, waardoor de originele registers niet meer direct ter inzage worden gegeven. Zij moeten nu twee dagen tevoren worden aangevraagd, terwijl per dag niet meer dan drie delen mogen worden gebruikt. Wel direct ter inzage zijn microfilms van deze registers, maar dan tegen betaling. De nieuwe maatregelen worden door velen gezien als in strijd met de in de Archiefwet 1962 opgenomen beginselen: het archief is openbaar en kosteloos toegankelijk. Het onderwerp is enkele malen ter sprake geweest in ledenvergaderingen van het Genootschap, maar heeft ook daarbuiten de aandacht getrokken.

Zo zijn reeds in de zitting 1983/'84 van de Tweede Kamer vragen gesteld en beantwoord over het betalen voor gebruik van microfilms. Vervolgens heeft de Archiefraad op 11 oktober 1985 een ongevraagd advies over de betaling voor microfilmapparatuur uitgebracht aan de Minister van WVC, waarin hij het taak van de overheid acht de voorwaarden te scheppen waardoor aan de begrippen openbaarheid en toegankelijkheid van archieven inhoud wordt gegeven. De Raad concludeert dan ook dat gekozen had moeten worden voor een oplossing, waarbij de kosteloosheid gehandhaafd blijft.

Ook de Nationale Ombudsman heeft een tweetal klachten over de regeling behandeld van particulieren. Hij heeft daarbij geoordeeld, dat de Minister van WVC zich niet behoorlijk heeft gedragen nu hij het recht op kosteloze raadpleging niet ten volle heeft gewaarborgd. Ook na een antwoord dd. 12 januari 1987 van de Minister blijft de Ombudsman in zijn jaarverslag over 1986 bij zijn mening dat de leesapparatuur kosteloos ter beschikking gesteld dient te worden. De Rijksarchivaris in Drenthe heeft bij zijn promotie op 11 december 1986 (RU Groningen) de stelling geponeerd, dat de betalingsregeling in strijd is met de Archiefwet.

Het Dagblad Trouw tenslotte wijdde op 13 oktober 1986 een artikel aan deze problematiek onder de treffende titel „Het archief is gratis, maar je moet wel betalen".

Het andere aspect van de regeling: vertraagde en beperkte inzage van de originele bescheiden, is door de „Stichting Vrienden van de Archieven in Friesland" te Leeuwarden aan de orde gesteld in een beroep op de afdeling Rechtspraak van de Raad van State. De collectie Burgerlijke Standregisters bij het Rijksarchief in Friesland omvat ca. 4000 delen. Daarvan zijn slechts 4 delen in een zodanige toestand, dat zij niet meer ter inzage worden gegeven. De overige delen worden ook nu nog altijd verstrekt, nadat geconstateerd is, dat het aanvraagbriefje twee dagen heeft staan te wachten.

In het beroepschrift werd daarom gesteld, dat een beoordelingstermijn in Friesland overbodig is, zodat de Rijksarchivaris zich niet op zijn beoordelingsbevoegdheid kan beroepen om inzage van juist die registers te vertragen. Het beroepschrift werd ingediend op 16 augustus 1986, de openbare behandeling vond plaats op 30 januari 1987, waarna op 27 februari 1987 een afwijzende uitspraak werd gedaan.

De Raad heeft bij de indiening van het enc beroepschrift tegen de weigering van directe inzage door de Rijksarchivaris in Friesland en tegen de weigering van herziening van deze beslissing door de Algemene Rijksarchivaris een splitsing in twee beroepszaken gemaakt. De eerste zaak (tegen RA Friesland) werd afgewezen vanwege te late indiening. Daaruit volgt impliciet dat de richtlijn van de Archiefdienst onjuist is, dat beroep op de Algemene Rijksarchivaris nodig is voordat men bij de Raad van State in beroep kan gaan.

In de tweede zaak concludeert de Raad dat een archiefbeheerder volgens het Archiefbesluit (art. 22) bevoegd is inzage te weigeren van stukken die in slechte toestand verkeren. Hij overweegt dan dat aan die beheerder enige tijd moet worden gegund om dit te kunnen beoordelen en oordeelt tenslotte dat „voor het opzoeken, onderzoeken en vervolgens zo mogelijk klaarleggen van de gevraagde archiefbescheiden een termijn van twee dagen niet onevenredig lang is". De Raad kon volgens de uitspraak niet ingaan op de ook door de Stichting genoemde bezwaren tegen betaling, omdat de Stichting aan de Rijksarchivaris geen kosteloze inzage van microfilms gevraagd had.

In de uitspraak wordt de feitelijke situatie in Friesland volledig genegeerd, die het hoofdargument in het beroepschrift was. Evenmin wordt ingegaan op twee mededelingen van de Algemene Rijksarchivaris tijdens de openbare behandeling: 1) een termijn van twee dagen is wel gekozen, maar twee uur zou ook genoeg zijn; 2) de regeling van de inzagetermijn zal soepel worden toegepast, weliswaar niet door het leeszaalpersoneel, maar men moet dan een hogere functionaris van het archief toestemming vragen. Deze mededelingen zijn wel terug te vinden in de persverslagen, opgenomen in het februarinummer van „Nieuws van Archieven", zodat men zich eventueel daarop kan beroepen.

DR. J. A. KUPERUS.

Overgenomen uit: "De Nederlandsche Leeuw"

(Ingezonden door: F. Kloostra, Kollum)

LANDBOUWER EN KOOIKER OP DE KOOIPLAATS ONDER EE, 1856-1943.

Tussen Ee, Anjum en Engwierum vinden we prachtige boerderijen en eendekooien in een gebied wat we gewoonlijk de Kolken noemen.
Een laag gebied met een vroeger slechte waterbeheersing. Driftig zwaaiend met hun wieken vormden de windmolens een fraai decor. Ze moesten het lage midden droogmalen, een langdurig karwei.
De "Iester Kolken" ligt het allerlaagste. Volgens wijlen mevrouw A. Castelein, ligt dit gedeelte zo laag, dat indien het mogelijk zou zijn om vanaf Oudterp onder Ee rechtdoor te kunnen lopen naar de Iester Kolken, men op de naald van de schuur der kooiplaats zou kunnen uitkomen. Zo groot is het hoogteverschil!
Een gebied dat moeilijk droog te houden was. Een grote verbetering kwam in 1931, toen het elektrisch gemaal op Ezumazijl gereed kwam.
Toch bleven de molens hun funktie behouden. Pas na 1945 zijn de molens overbodig geworden en nagenoeg allemaal afgebroken.
De Kolken moet eens een veengebied geweest zijn. Al in de Middeleeuwen begon men hier op bescheiden schaal veen af te graven ten behoeve van de zoutwinning. Hierdoor ontstonden grote openingen, petgaten, waar water in kwam staan.
Ook de zee heeft er zijn aandeel in gehad, het zeewater sloeg geregeld over de toen lage zeedijken.
Wat er ontstond laat zich raden, het ontstaan van een kleine binnenzee waar het soms geducht kon spoken. Door harde wind werd het zeewater opgezweept en zorgde ervoor hoe brokken van nog niet afgegraven veen werden weggespoeld.
In de herfst en winter stond de Kolken (een naam die voor zich spreekt!) onder water. In het voorjaar werd er weer druk gemalen, zodat het land in de zomer weer droog kwam. Men kon er dan weer zijn hooi gaan winnen.
We schrijven het jaar 1870, Cornelis Hedzers Castelein neemt het boerenbedrijf met de eendekooi over van Jan van Asperen, die getrouwd was met een Grietje Sytsma uit Ee.
Nog steeds bevindt zich in de voorgevel van het woongedeelte van de fraaie kop-hals-rompboerderij een grote grijze steen. "Op den 26-5-1856 heeft Grietje Sytsma oud 20 jaar den eersten steen aan dit gebouw gelegd".
Volgens de heer K. Boersma, voormalig bewoner, moet hier op deze plek voordien een klein woonhuis hebben gestaan.
De eerste bewoner van de Kooiplaats stond volgens overlevering in het dorp bekend als een excentriek man. Wellicht is het verhaal bekend, hoe hij zich elke dag ergerde aan het feit dat drie kinderen de plank over liepen die over de boerderijgracht lag. Op zekere dag legde de maan een steen onder één van de uiteinden der plank. De man liep vervolgens snel weg en verschool zich achter de stalmuur. Wanneer zouden ze komen..? Hij grinnikte al bij voorbaat.
Al met al zijn verwachting kwam uit. De kinderen kwamen weer aanlopen en waren weer van plan over te steken. Alle drie betraden de wankelende plank en jawel hoor, alle drie vielen nu met plank en al in het water. De kooiker liep snel weg zonder te helpen. Ze moesten maar zien hoe ze er uit kwamen!
In 1870 vertrekt het gezin naar Warga.
Cornelis Hedzers Castelein, afkomstig uit Huizum, is gehuwd met Dieuwke Daelstra.
Reeds vóór 1537 vinden we zijn voorouders terug onder Oudega als landbouwer en kooiker. Hier onder Ee, kan ook hij en zijn nakomelingen het oude vogelaarsbloed uitleven, "buorkjen, fûgeljen, jeijen en hwat de hân foun om to dwaen".
Vanaf augustus 1870 tot en met februari (maanden van de vangsttijd) 1871, vangt hij gemiddeld wel 10 eenden op een dag.
Een familielid die ook kooiker is, presteert het in die jaren om gemiddeld elk jaar tussen de 1900 en de 2000 eenden te vangen!
's Morgens loopt Cornelis met een emmer turf naar de eendenkooi. In de eendenkooi heerst een doodse stilte, zacht ruisen de bladeren aan de bomen die rondom de vijver ("kooidobbe") staan.
Het is dan ook geen wonder dat de eenden zo'n rustige plek opzoeken. Cornelis loopt met de emmer turf naar het "wenhok" of "kyphok" en gluurt door een smalle opening die in één der wanden is aangebracht naar buiten. Nauwgezet volgt hij de bewegingen en het gedrag van de eenden die zich in de kooi hebben neergestreken. Hij is aan het observeren.
Zijn er een 1000 eenden aanwezig, dan kan hij met het eigenlijke vangen beginnen.
Het geelachtige kooihondje met zijn fraaie pluimstaart (geen zwart hondje, daar zouden de eenden van schrikken) wordt door de kooiker losgelaten. Intussen staat hij met de rokende turf achter de rietmat bij één van de vier vangpijpen. Door de rokende turf ruiken de eenden de mensen niet. Het kooihondje maakt de wilde eenden nieuwgierig en lokt ze met zijn mooie staart in de vangpijp. Het hondje loopt op een zeer smal pad langs het water (een kanaaltje dat zich in de vangpijp bevindt). De eenden worden vanuit de dobbe in de vangpijp gelokt. Het smalle pad waar het hondje loopt wordt "hounebank" of "rinpaed" genoemd.
De vangpijp is gemaakt van takken, gaas en

riet en loopt vanaf de dobbe breed en eindigt op het "koaihiem" smal.
Cornelis loopt intussen verder langs de hoge rietschutting "it hoerdersket". De "nuete einen" (makke eenden) doen dienst als lokeenden. Zij zwemmen voorop, de wilde eenden, slobeenden, smienten en wintertalingen volgen.
Het voer "'t nôt" (veelal haver en tarwekorrels) wat de man een dag te voren al heeft uitgestrooid, wordt door de eenden opgepeuzeld. Ze bevinden zich inmiddels in het laagste, lage gedeelte van de pijp.
Inmiddels trekt de kooiker van achter de rietmat aan een touw waardoor een luikje naar beneden gaat "it flapke". Het "flapke" vormt de scheiding tussen vangijp en vanghok (bak).
De eenden zitten nu dus in een kleine vierkante ruimte, het vanghok, in het Fries "knippe" of "gluûpe". Ze zitten nu zogezegd in het hol van de leeuw en kunnen er dus niet meer uit. Dan komt Cornelis te voorschijn. Hij trekt het houten luik omhoog, dat zich boven in de halve meter hoge bak bevindt.
De eenden worden bang en wild en willen opvliegen. Alleen de "flecht", alle makke eenden die bij de kooi horen, gewend aan wat komen gaat, blijven rustig zitten en eten gewoon door.
We kunnen eigenlijk deze makke eenden zien als het personeel van de kooiker.
Eens moet de kleinzoon van Cornelis, Melle Castelein een "flecht" in zijn kooi gehouwd hebben van een 2000 eenden!
Één voor één worden de eenden uit het vanghok gehaald. De vleugels worden over elkaar heengelegd, zodat ze hun "wjukken" niet meer uitslaan, en worden ze vervolgens met een halve slag de nek omgedraaid.
Een handigheidje die lang iedereen niet bezit. Alleen de makke eenden neemt hij mee naar de boerderij, daarna verkocht aan de familie Van Asperen, die in Leeuwarden een poeliersbedrijf uitoefent. In goede jaren kunnen eenden prijzen opbrengen die kunnen schommelen tussen de 75 cent en een gulden.
Zo gaat het boerenleven voort, jaar in jaar uit. Wanneer er tijd over is, bindt hij de schaatsen onder en sportief als hij is, schaatst hij over de veletochtsloten en vaarten waar het noordoosten van Friesland zo rijk aan is.
De schaats vormt in de winter een uitstekend vervoermiddel. In de herfst worden schouw en tjotter gebruikt, in de zomer en voorjaar een door een paard getrokken bakslede, die zowel voor het ijs als voor het land geschikt is. Vooral wanneer de "reden" tot blubber geworden zijn, glijdt dit type slee snel over de weke modder. Het wonen op de Kooiplaats is dan ook het vaak geïsoleerd zijn van de buitenwereld.
Men moet het dan ook gewend zijn, wil men er zich kunnen thuisvoelen. Cornelis Hedzers is 22 jaar lang onafgebroken kooiker geweest, hij overlijdt in 1892.
Zoon Ruurd neemt de boerderij en kooi over en overlijdt volgens de rouwbrief op 27 juli 1904 op 44-jarige leeftijd.
Daar hij ongetrouwd bleef, neemt zijn schoonzuster en tevens nicht Rinske Melles Castelein met haar kinderen de boel over.
Verhuurders blijven de Van Asperens uit Leeuwarden, waarmee in de loop van jaren een hechte band gegroeid is.
In augustus 1911 overlijdt Rinske Melles.
Vanaf mei 1912 wordt als kooiker genoemd Melle Arends Castelein.
"In tûke koaiman" die nu jaren gaat maken waarbij het mogelijk wordt om de huur te betalen uit de opbrengst van de kooi!
In de herfst van 1912 vangt hij de eerste eenden en neemt ze mee naar de boerderij.
Op het erf trekt hij met behulp van een schoenhaak de ingewanden eruit. Dit om bederf tegen te gaan. Daarna worden de eenden in rijen naast elkaar in de melkkelder gelegd, hierna worden ze in gevlochten korven gedaan . Bij elke korf wordt er een eend de bek opengedaan en wordt er een papiertje ingeduwd met de juiste hoeveelheid eenden.
Met paard en wagen worden ze naar het Steenvak onder Ee gebracht en daarna per schip naar Leeuwarden gevoerd.
Op 21 mei dient de huur van het land, kooi en Kooiplaats betaald te worden.
Elk jaar haalt Van Asperen persoonlijk de huur op. De lange Goudsche pijp wordt door Melle uit het rek gehaald en op tafel in de voorkmaer klaargelegd. Onder het genot van een welgestopte pijp worden door de landheer en pachter allerlei dingen uitgewisseld, over het weer, "fûgeljen" en "buorkjen".
Net als zijn voorgangers kent ook Melle het zogenaamde "koairjocht", dat bepaalt dat het in de vangsttijd rondom de kooi rustig dient te zijn. Geen onbevoegde mag binnen een straal van 1200 meter zich rondom de kooi evinden.
Deze straal wordt vanuit het midden der kooi gemeten.
De kooiker begint niet eerder te vangen dan wanneer het goed dag geworden is, zelfs op de namiddag is het soms nog goed vangen. Wel moet het absoluut stil zijn, het kloppen van een mat, rammelende melkbussen die 's middags weer klaargezet moeten worden voor het melken, is uit de boze. Vogels zoeken nu juist rust en geen lawaai!
Om mannetjes en vrouwtjes aan te duiden, gebruikt Melle aanduidingen als
"smunte-hij" -- "smunte-eintsje",
"pylsturt-hij" -- "pylsturt-eintsje".
Elk jaar in de winter wordt de vijver met behulp van ijszagen opengehouden.

In het voorjaar kunnen er zeker 150 eendekorven in zijn kooi voorkomen. De korven worden doorMelle zelf gevlochten.
In mei 1934 wordt hij opgevolgd door zijn één na jongste broer Anne Arends. Ook deze vlecht zijn eigen korven, waarin de eenden hun eieren kunnen uitbroeden.
Gedurende de oorlogsjaren houden de Duitsers de kooi nauwlettend in de gaten. Het zou een goede schuilplaats voor onderduikers kunnen zijn!
Opvliegende eenden verraden de Duitsers met hun zoekakties keer op keer. Anne Arends blijft tot in 1943 kooiker.
Volgens het legaat van de op 19 augustus 1942 overleden Popke van Asperen, laat hij in 1943 de kooi na aan de Vereniging "It Fryske Gea" (Het Friesche Landschap), gevestigd te Leeuwarden:
a. de drie Eendekooien behoorende tot mijne Kooiplaatsen op OUDE MIEDEN onder SUAWOUDE, onder EE en ANJUM".

Reeds vóór 1640 was de kooi als zodanig in gebruik en komt hij voor op de Schotanuskaart van 1664.
In 1943 heeft dus de eigenlijke overdracht van de kooi aan het Fryske Gea plaatsgevonden. Drie jaar later vertrekt Anne Arends en wordt opgevolgd door de heer K. Boersma, die het kooikersvak al niet meer zal gaan uitoefenen.
In deze tijd kent het woongedeelte in de "hals" nog een melkkelder en in de "kop" een woonkamer met twee bedsteden, voorzien van fraaie paneeldeuren.
De schuur is nog met pannen gedekt, de bintstijlen ("bynten") die nu nog aanwezig zijn, zijn gemaakt van het keiharde Amerikaanse grenen. Ook de fraaie gele "fjôrharne" is nog aanwezig, tot in 1943 heeft deze vlak bij de voordeur gestaan, later verplaatst naar de huidige plek waar het met dezelfde materialen en in dezelfde stijl is opgetrokken. Tegenwoordig wordt de boerderij bewoond door de familie W. Dijkstra.
Hiermee eindigt ons verhaal van een lange traditie, van "kooiman en boer" die kooi en Kooiplaats zo lang, tot in 1943, heeft gekenmerkt.
Met een woord van dank in het bijzonder aan Familie Siegersma-Van Asperen, dhr. T. Rispens, dhr. K. Boersma, Gemeentearchief Dongeradeel, Vogelmuseum Dokkum en familie W. Dijkstra.

Dit verhaal is ons ter beschikking gesteld door D.A. Zwart, Tibsterwei 32, 9131 EH te Ee, wiens grootvader Anne Castelein was. Hiervoor onze hartelijke dank.

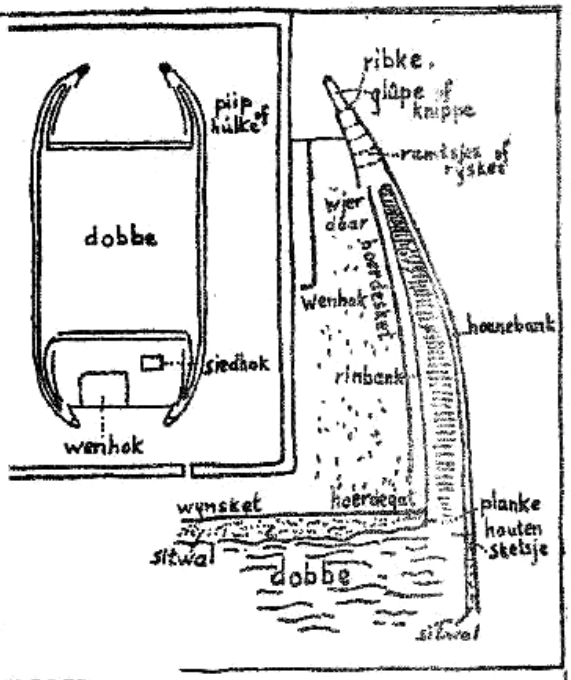

ORROEP

Van de heer G. van Beek uit Bennekom kwam een verzoek om nadere informatie over bepaalde personen nodig voor onderzoek naar zijn voorouders uit de omgeving van Dokkum. Gezien afstand en tijd vraagt hij gegevens over de navolgende personen:

Freerk Jelles Brouwer, geb. 1781 te Dokkum, overl. 1852 te Koten
Jelle Freerks Brouwer, geb. 1780 te Dokkum, overl voor 1852 (?)
Gerritje Metses of Meintes, overl. voor 1852 (?)
Jan Durks Hiemstra, geb. 1789 te Foudgum, geh. met ??
Durk Jans (Sybes) Hiemstra, geh. met Dieuwke Teunis, overl. voor 1860 (?
Pieter Hendriks Postma, geb. 1780 te Dokkum, over. 1848 Dantumawoude
Hendrik Feddes, geb. 1792 te L'den geh. Grietje Pieters Dantuma, geb. 1792 Dantumawoude
Pieter Roelofs, geb. Murmerwoude, geh. Tjetske Tjetsens te Akkerwoude
Fokke Ruurds, geh. Jitske Fokkes te Raard
Hermanus Atse Inia, geb ± 1672 te Dokkum, overl. Tietjerk 1748
Atse Hermanus Inia, geh. Cornelia Augustinia Riskinge, Franeker

Gearne reakties aan de redaktie ovm "G van Beek"

Redaktie

In de vorige sneuper werd een volledige ledenlijst beloofd, die Wij hierbij in alfabetische volgorde laten volgen.

AARTSMA H. -FO Aartsma
Kaatswedstr.NOF
Schaatswedstr.v.
G.Plantinga.

BERGEMA L.J. -FO Weidenaar
BOER J.en A. -FO de Boer
vele kwartiersl.
BOER J. -.....
BOUMA G. -FO Bouma,Zoodsma,
Runia,Zwart,Bewie
CUPERUS G. -FO Cuperus,Rypstra
DAMSMA G. -.....
FAHNER A. -Gesch. orgels
HANIA Sj. -.....
HARMSMA O. -Vrywillige brand-
weer in DD,WD,Dokk
Geref.Kerk Dokkum.
Veerdiensten van
de waddenzee en
de zuiderzee.
N.Friesche Lokaal
Spoorweg Mij.
Industriele smal-
spoorlijnen.
Kloosters en
diverse FO's.
HEERINGA J.S.-FO Heeringa
vele fam.in NOF.
HERREMA G. -Gesch,NH kerk Holw
FO Herrema.
JAGER D.J.de -FO de Jager,Sytsma
Brunia,de Graaf,
Eilander,Ronner en
Kingma.
JONG G.de -FO de Jong (WD)
Geref.kerk Nes.
Inwoners van Nes.
JONSELING G. -.....
JOUSMA Y. -FO Jousma in DD.
FO de Groot
FO Pausinga OD/WD
FO Tilma Ferw.deel
KINGMA G.A. -.....
KLOKMAN D. -.....
KLOOSTRA B.R.-Pest in NO Friesl.
KLOOSTRA F. -FO Kloostra.
KOOI H.vd -FO vd Kooi-Oostrum
LEUSINK Th. -.....
LEY B.R.vd -FO vd Ley NOFriesl
FO Huizinga en
Broersma.
LUDEMA J.B. -.....
NOORDHUIS FAW-.....

ROFFEL F. -.....
SCHAAFSTRA J.-.....
SLAGMAN F. -FO Buwalda
FO Slagman,Jaarsma
SMITS E. -FO Smits,vdHoek,
Seepma,Schoorstra.
vele fam.in NOFr,
Osinga's in NOFr.

SOEPBOER P. -Kerkelijk grond-
bezit te Holwerd.
Kerkelijke bezitt.
en Polderdijken.
TIESMA-vd WERFF
-FO Tiesma/Tijsma.
FO Boonstra.
FO vd Werff.
TILBURG S.v -FO vd Zwaag.
TOLSMA R. -Brandw. O-Nijkerk,
Huizen O-Nijkerk.
FO Kooistra OD
Artikelen dorpskr.
FO Hiemstra.
TORENSMA J. -FO Torensma.
VISSER F.F. -.....
VOS O.F. -Huizen in Dokkum.
Kloosters in Frl.
WEGER GMJ de -FO Groen.
Vissers en Schip-
pers beiden te
Paesens/Moddergat.
WERFF D.vd -FO vd Werff.
FO Houtman.
FO Panbakker.
WERFF F.vd -FO vd Werff.
FO Stavorinus.
FO Wielstra.
FO de Graaf-Tietj.
WERFF J.vd -FO vd Werff.
FO vd Wood.
FO Rippen.
FO Bosma-Hard'rijp
WERFF L.vd -FO vd Werff.
FO vd Kooi.
WIJBENGA J. -.....
WUST Th. -.....
ZWART D.A. -Obma sathe te Ee.
Mellema sathe te
Oostrum.
Raap over Frl.18e
eeuw.
Boer en Kooiker op
de Kooiplaats Ee.
Ee in oude ansicht
kaarten.
Ee in vogelvlucht.
de Moune fan Ee.
publ.in de NDC en
Kollumerkrant.

Op deze wijze hopen we een overzicht gegeven te hebben,waar een zijn voordeel mee kan doen.
Neem gerust kontact op. Vele zijn genegen een ander te helpen om op die manier een hobby tot een succes te maken.

Tot slot geven we op verzoek van enkele leden de adressen en tel.nr's van het bestuur:

voorz: dhr.E.Smits Rugebolstr.19
9101EG Dokkum,05190-4408
secr : dhr.R.Tolsma Lyts Eis 16
9137SH Nijkerk,05192-1593
penn : dhr.JS Heeringa Fennewei
22,9146CE Hantum'uitburen
05198-1002.

OPROEP !

Zoals u wellicht al weet, helpen de drie bestuursleden en Dik de Jager het dienstdoend personeel op de dinsdagavonden met het werk op de leeszaal. Dit helpen door leden van de vereniging bij het werk op de disndagavonden is eigenlijk een voortvloeisel van het stijgende aantal bezoekers op de dinsdagavond. Het was niet meer te doen voor het ene personeelslid det dienst had.
De vereniging heeft hulp aangeboden: elke avond was volgens een schema één van de vier genoemden assistent! Het aantal bezoekers stijgt nog steeds zodat genoemde helpers niet meer aan eigen werk toekomen. Een oplossing zou zijn als nog vier leden hulp willen geven, zodat men één keer per mnd dienst heeft. Meld u aan als assistent!!!

De Kadastrale Atlas Fryslân 1832 en de Pleatse-atlas fan Fryslân

Ynlieding

Begjin 1987 is de Fryske Akademy úteinset mei in nij projekt oangeande it útjaan fan in Kadastrale Atlas 1832 en in Pleatse-atlas foar alle gemeenten yn de provinsje Fryslân. Op dit stuit wurdt der al drok wurke oan de earste atlasdielen, dy't yn 1988 ferskine sille. Yn dit artikeltsje wol ik graach it ien en oar oer dat atlasprojekt fertelle. Earst sil beskreaun wurde wat de Kadastrale Atlas en de Pleatse-atlas krekt ynhâlde. Dêrnei wurdt oanjûn wêr't de atlassen foar brûkt wurde kinne en hoe't de atlasútjefte ta stân komme sil. By dat lêste wurdt ek oanjûn op hokker wize ynteressearre frijwilligers oan dit projekt meiwurkje kinne.

Kadastrale Atlas 1832

Sûnt 1832 bestiet der yn Nederlân in lannelik Kadaster. It is ynfierd om twa doelen te berikken. It foarste doel wie in rjochtfeardige heffing fan belesting mooglik te meitsjen. Oant 1832 wie it heffen fan belesting op grûnbesit regionaal en pleatslik faak tige ferskillend en fol mei ûnbillikheden.
De wetjouwing yn de Napoleontyske tiid brocht dêr feroaring yn: der moast in lannelik systeem fan ienfoarmige belestingheffing ynfierd wurde. It twadde doel wie it skeppen fan rjochtssekerheid oangeande eigendom en alle saaklike rjochten op ûnreplik guod. Dat wol sizze dat elke eigner fan in perseel tenei krekt witte soe wat sines wie en wêr't it presys lei.
Om dy twa doelen te berikken moast der in grutte administraasje opboud wurde, dy't sa'n foarm krije soe, dat ek lettere feroaringen yn eigendom dêryn ferwurke wurde koene. Om dat allegear foar inoar te krijen moast der gâns wurk dien wurde. Yn guon gebieten waard al yn 1812 in begjin makke mei it opmjitten fan perselen grûn. Yn in perioade fan krapoan tweintich jier is hiel Nederlân troch lânmjitters yn kaart brocht en is de eigendomssituaasje en de kultuertastân optekene. By einbeslût is de stân fan saken yn it jier 1832 as útgongspunt keazen. Dat wol sizze dat alle gegevens, ek dy't al earder opnommen wiene, dus nei de tastân yn dat jier aktualisearre binne. It Kadaster fan 1832 jout dus de tastân yn dat jier wer.

De Kadastrale Atlas dy't no útjûn wurde sil omfettet de publikaasje fan de gegevens dy't by it offisjele ynfieren fan it Kadaster yn 1832 optekene binne. Yn de atlas wurde op it sanaemde A-3 formaat ferlytse kopyen opnommen fan alle oarspronklike kadasterkaarten fan 1832, de saneamde Minútplans. Op dy Minútplans hawwe de perselen grûn, gebouwen, hiemen, wegen en wetterlopen allegear in apart nûmer. Yn in begeliedend boekje wurdt in register opnommen mei foar elk nûmere perseel allerhanne gegevens. It giet dêrby om namme, wenplak en berop fan de eigner fan in perseel en om de grutte, it soarte gebrûk (bygelyks hûs en hiem, timmerskuorre, greidlân, boulân, bosk, reidlân ensfh.) en it belestingskift, dêr't it oanbelangjende perseel yn oanslein waard. Dy gegevens komme út de saneamde Oorspronklijk Aanwijzende Tafels (OAT's), tsjokke boekwurken, dêr't yn 1832 dat allegear yn hânskrift yn optekene is.
De Kadastrale Atlas bestiet dus út in stel kaarten en in boek.

De Pleatse-atlas

Yn de Pleatse-atlas wurdt it grûnbesit om 1700 hinne yn Fryslân yn kaart brocht. Op grûn fan pre-kadastrale grûnboekhâldings, dy't yn dizze provinsje bewarre bleaun binne, is it mooglik foar elke gritenij en elk doarp krekt yn kaart te bringen hokker perselen grûn by hokker pleats hearden. De pleats wie eartiids yn Fryslân de wichtichste ekonomyske ienheid en tagelyk ek de lytste ienheid dêr't ûnderskate bestjoerssystemen op basearre wiene. De gegevens foar dizze atlas helje wy út de saneamde Floreenregisters, in grûnboekhâlding, dy't tusken 1700 en 1858 periodyk opmakke waard. Omdat de pleatsen fan 1700 fiskaal as deselde ienheden bestean bleauwen oant healwei de njoggentjinde ieu en omdat yn de lêste kohieren fan 1858 boppedat oanjûn is hokker kadastrale nûmers by in pleats hearden, is it mooglik mei help fan de earderneamde Minûtplans krekt te rekonstruearjen hokker grûn om 1700 hinne by hokker pleats hearde. Dat sa'n rekonstruksje mooglik is, is eins hiel unyk. Allinnich yn Fryslân hawwe wy nammentlik in tal boarnen, dy't inoar sa oerlaapje en dy't boppedat oan de gegevens fan it kadaster keppele wurde kinne.

Mei de niisneamde besitsrekonstruksje kinne wy lykwols noch fierder yn de tiid tebek gean. Troch pleatsenûmers út de Floreenkohieren fia in oantal gegevens te keppeljen oan pleatsenûmers út de Stimkohieren - dat binne registers fan stimhawwende pleatsen, dy't op syn betiidst fan 1640 datearje - kinne ek de eigners en brûkers fan pleatsen yn 1640 geografysk krekt teplak brocht wurde.

De Pleatse-atlas sil bestean út in boek, dêr't foar elk doarpsgebiet fan in gritenij kaarten yn opnommen binne, dêr't op yntekene is hokker grûn by hokker pleats heart yn 1700. Dêrneist steane der listen yn dat boek, dêr't foar elke nûmere plests û.o. de nammen fan eigner en brûker yn 1640, 1700 en 1858, de grutte en it bedrach dêr't de pleats foar oanslein waard, yn beskreaun wurde. Boppedat wurde noch in tal bysûnderheden opnommen, lyk as oantsjutting fan de begrinzing, pleatsenammen en toponimen, foar safier at dy neamd binne yn ien fan de kohieren.

Wize fan útjaan

It doel fan dizze atlas-útjefte is in oantal wichtige histoaryske boarnen maklik tagonklik te meitsjen foar elk, dy't troch syn berop of út leafhawwerij dwaande is mei it bestudearjen fan it ferline fan doarpen, stêden of kriten yn Fryslân. Mei dizze atlassen krije jo, om samar te sizzen, de unike histoaryske boarnen thús. Dat it hjir om unike boarnen giet docht wol bliken út it feit dat der fan bygelyks elk Minûtplan mar ien eksemplaar bestiet. Dy kaarten wurde bewarre by de Tsjinst fan it Kadaster. Omdat it om boarnen giet dy't net sa maklik tagonklik binne, wurdt der mar komselden gebrûk fan makke. Dat is spitich, want it binne hiele wichtige ynformaasjeboarnen. Wy hoopje dat de útjefte fan dizze atlassen oantrûnt ta ûnderskate pleatslike histoaryske stúdzjes.

Wy stribje der nei dat der oer tsien jier foar elke gemeente yn Fryslân in atlas is. Alles meiinoar sille it 41 dielen wurde. Ien atlasdiel beslacht meastal ien gritenij of gemeente. Guon lytsere gemeenten, benammen de stêden, sille yn ien bondel publisearre wurde mei in buorgemeente. Sa is it doel de kadasteratlas fan Dokkum te keppeljen oan dy fan Westdongeradiel. Hiele grutte gemeenten, dat wol sizze mei in grut tal Minûtplans

en in grut tal perseelnûmers, sille yn twa dielen publisearre wurde moatte. Foarbylden dêrfan binne û.o. Wûnseradiel en Weststellingwerf.

De Kadastrale Atlas en de Pleatse-atlas wurde hieltyd kombinearre yn ien portefeuille útjûn. Sa'n portefeuille befettet dan sa trochinoar 40 à 50 kadasterkaarten, in boekwurk mei de perseelsbeskriuwingen en it boek mei de Pleatse-atlas. Om it foar elkenien mooglik te meitsjen sa'n atlas oan te skaffen wurdt der nei stribbe de priis op maksimaal fyftich gûne te hâlden. Dat lêste is lykwols allinnich mar mooglik as frijwilligers harren der foar ynsette wolle in wichtich part fan it wurk foar de atlassen te dwaan. Dêroer sil ik fierderop noch mear fertelle.

As bysûnderheid is dan noch te melden dat alle kadastrale gegevens yn in saneamde 'data-bank' yn de kompjûter fan de Fryske Akademy opslein wurde. Mei bepaalde kompjûterprogramma's kinne letter ûnderskate seleksjes makke wurde út dat grutte bestân fan gegevens. Wy kinne allerhanne fragen stelle, dêr't de kompjûter ús dan yn koarte tiid it antwurd op jaan kin. Wolle wy bygelyks witte hoefolle hektare bosk der yn 1832 yn in gemeente wie en oer hoefolle perselen dat ferdield wie, dan kin de masjine ús it antwurd yn hiel koarte tiid presys jaan. In oare mooglikheid is bygelyks it meitsjen fan in oersjoch fan nammen fan alle grûneigners, al as net alfabetysk of oardere neffens omfang fan harren grûnbesit. De mooglikheden binne grut. Jo kinne fansels út de registers sels sokke fragen ek wol beantwurdzje, mar it neirinnen fan alle kolommen en it opskriuwen en optellen nimt in hiel soad tiid. Boppedat fersint de kompjûter him net. Mei de mooglikheden dy't it gegevensbestân yn de kompjûter biedt kin de Fryske Akademy ûndersikers letter dus ek in tsjinst bewize.

Wêr kinne de atlassen foar brûkt wurde

De atlassen kinne aanst foar in ferskaat fan stúdzjes brûkt wurde. Ik neam sa mar in tal foarbylden:
- ûndersyk nei de skiednis fan doarp of krite;
- de skiednis fan pleatsen en lânbouskiednis;
- ûndersyk fan eigendomsferhâldingen;
- stúdzje fan de bewenningsskiednis fan in bepaald perseel;
- ûndersyk fan delsettingsfoarmen of doarpsplattegrûnen;
- genealogysk ûndersyk ensfh.

Boppedat kinne de kaarten hiel goed brûkt wurde by bygelyks it ûndersyk fan fjildnammen. De kaarten hawwe sa'n formaat dat der maklik in fotokopy fan te meitsjen is. Sa'n kopy kin dan as wurkkaart brûkt wurde dêr't jo op tekenje en skriuwe kinne of dêr't jo bepaalde skaaimerken op ynkleurje.

Sa't al earder opmurken is, wurde de Kadaster Atlas en de Pleatse-atlas tagelyk útjûn. Dêrmei krijt Fryslân in unike kombinaasje fan kadastrale en pre-kadastrale boarnen iepenlein foar histoarysk en histoarysk-geografysk ûndersyk oer in tiidrek dat rint fan de njoggentjinde ieu tebek oant de lette midsieuwen. Wat besitsrekonstruksje oangiet biede de registers en kaarten fan 1700/1640 nammentlik ek de mooglikheid fierder yn de tiid tebek te gean. Dat kin troch ferbannen nei te gean mei de Registers fan Oanbring fan 1511 en it Benifisiaalboek fan 1543. Fierdere stúdzje biedt sels perspektiven foar rekonstruksje fan it grûnbesit fan adel, kleasters en tsjerke yn de Midsieuwen.

Hoe komme de atlassen ta stân

Mei dit atlasprojekt kin oan twa fan de doelstellings fan de Fryske Akademy foldien wurde. Oan 'e iene kant sjocht de Fryske Akademy it as in taak boarnen foar ûndersyk tagonklik te meitsjen troch publikaasjes en oan 'e oare kant wol hja ek graach sneupers en oare ynteresearre lju aktyf by har wurk belûke. Mei dit atlasprojekt kinne lju dy't der niget oan hawwe as frijwilliger meiwurkje oan sa'n boarnepublikaasje. Hja kinne meihelpe gegevens oer te nimmen út de oarspronklike boarnen, benammen út de Oorspronklijk Aanwijzende Tafels foar de Kadastrale Atlas. Us ûnderfining oant no ta is, dat de frijwilligers dat oernimmen fan dy gegevens mei in soad nocht dogge. In stipe dêrby is dat jo dwaande binne mei de boarne dy't giet oer de eigen, bekende krite of it eigen doarp. It is tige nijsgjirrich om te dwaan, sizze hja allegear. Boppedat binne jo dwaande mei eat, dêr't jo fan witte dat der as resultaat fan jo ynspannings in publikaasje út fuortkomt. In publikaasje dêr't ek oaren, sawol yn eigen gemeente as dêrbûten, plezier oan belibje en harren foardiel mei dwaan kinne.

Foar it safier is dat de atlasdielen fan Dokkum, East- en Westdongeradiel ferskine, moat der noch hiel wat wurk dien wurde. Ik hoopje dat der ûnder de lêzers fan dit blêd minsken te finen binne, dy't as frijwilliger harren bijdrage oan dit projekt leverje wolle. Op hokker wize dat kin en wannear't dat barre moat is in saak fan oerlis mei de Feriening fan Amateur-Argyfûndersikers by it Gemeente-argyf yn Dokkum. Omdat der in soad gegevens oernommen wurde moatte soe it it moaiste wêze as der in flinke ploech oan 'e slach giet. De gemeente Eastdongeradiel hie bygelyks krapoan 9200 perseelnûmers, Dokkum sa'n 2000 en de gemeente Westdongeradiel goed 7700. As jo witte dat der fan elk perseel tsien gegevens oernommen wurde, dan betsjut dat al mei al in hiel soad gegevens! Mei it oernimmen fan al dy gegevens binne de atlassen lykwols noch net klear. Foar de Pleatse-atlas moatte bygelyks noch kaarten makke wurde mei foar elke pleats it grûnbesit en dy moatte dan noch ris kreas tekene wurde. Alle gegevens en teksten moatte yn de kompjûter ynfierd wurde, it setwurk makke en de korreksje útfierd. Sawol troch de frijwilligers as troch de by it projekt belutsen meiwurkers fan de Fryske Akademy moat dus noch hiel wat út 'e wei set wurde foardat de Kadastrale Atlas Fryslân 1832 en de Pleatse-atlas fan Fryslân, de dielen "Eastdongeradiel" en "Westdongeradiel-Dokkum", fan 'e parse rôlje kinne.

Jacob H.P.van der Vaart
koördinator atlasprojekt
Fryske Akademy, Ljouwert.

VRAAG en AANBOD:

Dhr.E.Smits, bezig met de OSINGA'S in Noord-Oost Friesland vraagt om oude foto's en/of papieren met betrekking tot deze naam.

Tevens gevraagd gegevens van DIRK HENDRIKS OSINGA,geb. NES ca 1736, hij was gehuwd met SAAKJE SIPKES.

Wie kan mij meer vertellen over SJOERD WIJBES OSINGA, gehuwd te Dokkum op 29-06-1721 met SIJKE TJIPKES.
Sjoerd was burgemeester van Dokkum in 1736 en 1744.

Uw reacties graag : Rugebolstraat 19, 9101EG Dokkum. [redacted].

ledenlijst per: 1 NOV. 1987.

1	Aartsma H.	Reidomp 7	9101 HJ Dokkum
2	Bergema L.J.	Nijhuorren 26	9137 SJ Oost-Nijkerk
3	Boer J. en A. de	Anjelierstraat 6	9101 KE Dokkum
4	Boer J.de	Eelaan 3	9101 JE Dokkum
5	Bouma S.	Waling Dijkstrastr. 2	9151 JK Holwerd
6	Cuperus G.	Langgrousterwei 4	. Oost-Nijkerk
7	Damsma G.	N.J.Naismastraat 21	. Giekerk
8	Fahner A.	Woudhorne 105	9101 NT Dokkum
9	Hania Sj.	Bonifatiusplein 19	9101 .. Dokkum
10	Harmsma O.	Jasmijn 24	9103 RR Dokkum
11	Heeringa J.S.	Fennewei 22	9146 CE Hantumeruitburen
12	Herrema G.	van Aylvaweg 9	. Holwerd
13	Jager D.J. de	Zuiderbolwerk 111	. Dokkum
14	Jong G.de	Wiesterwei 20	. Nes
15	Jongeling G.	B.Bekkerstrjitte 28	. Metslawier
16	Jousma Y.	Dr.A.Plesmanlaane 19	9269 PH Veenwouden
17	Kingma G.A.	Woudweg 41	. Dokkum
18	Klokman D.	Brokmei 8	. Dokkum
19	Kloostra B.R.	Westerdiepswal 10	. Kollum
20	Kloostra F.	Westerdiepswal 10	. Kollum
21	Kooi H.vd	Boterbloemstraat 13	9101 EL Dokkum
22	Leusink Th.	Langgrousterwei 3	. Oost-Nijkerk
23	Ley B.R.vd	Bloemkamp 24	9202 CB Drachten
24	Ludema J.B.	Camphuysenstraat 37	9101 NT Dokkum
25	Noordhuis F.A.W	.	. Ulrum
26	Roffel F.	Born 3	. Drachten
27	Schaafstra J.	Fuldastraat 5	9101 WE Dokkum
28	Slagman F.	Troubadoursbof 32	2171 TU Sassenheim
29	Smits E.	Rugebolstraat 19	9101 EG Dokkum
30	Soepboer P.	Moarnsinne 8	9151 KM Holwerd
31	Tiesma-vd Werff Fam.S.H.	V.van Goghstraat 22	2343 RN Oegstgeest
32	Tilburg S.van	Vlessmarkt 53	. Dokkum
33	Tolsma R.	Lyts Ein 16	9137 SH Oost-Nijkerk
34	Torenema J.	Wiesterwei 11	9143 DP Nes (D)
35	Visser F.F.	IJsvogel 80	9101 XT Dokkum
36	Vos O.F.	J.Hilardiusstraat 6	. Dokkum
37	Weger G.N.J.de	Fiskerspaad 2	. Moddergat
38	Werff D.vd	Suupmarkt 20	9101 . Dokkum
39	Werff F.vd	Bodaanstraat 37	9254 CL Hardegarijp
40	Werff J.vd	de Dijk 16	9101 MN Dokkum
41	Werff L.vd	Valkstraat 28	6822 KT Arnhem
42	Wijbenga J.	Skierstins 3	. Veenwouden
43	Wust Th.	Boerkamp 47	4431 HT Westerbork
44	Zwart D.A.	Tibsterwei 32	9131 EH Ee

BON OM U AAN TE MELDEN / BON OM U AAN TE MELDEN / BON OM

Ondergetekende: Naam .....

Adres.....

Woonplaats .....

Meldt zich aan als lid (à f 15,- per jaar)

donateur(à f 5,- per jaar)

Bankrek. Rabo NOF 3461.69.488

Giro vd bank 913871

Kontaktadres:

R. Tolsma
De Lyts Ein 16
9137 SH
Oosternijkerk
05192 - 1593
(na 18.00 uur)

13